2 **CORTE LONGITUDINAL**
ESCALA - 1 : 100

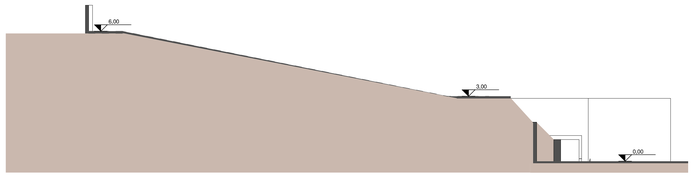

3 **CORTE TRANVERSAL 1**
ESCALA - 1 : 100

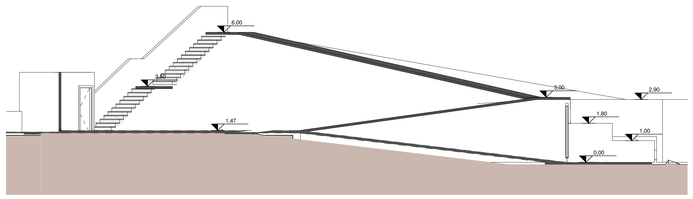

4 **CORTE TRANSVERSAL 2**
ESCALA - 1 : 100

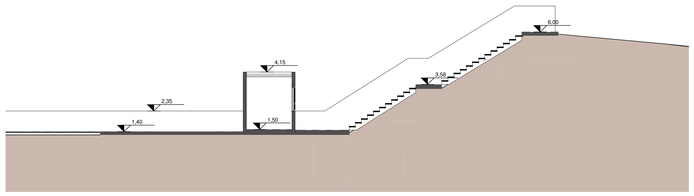

5 **CORTE TRANSVERSAL 3**
ESCALA - 1 : 100

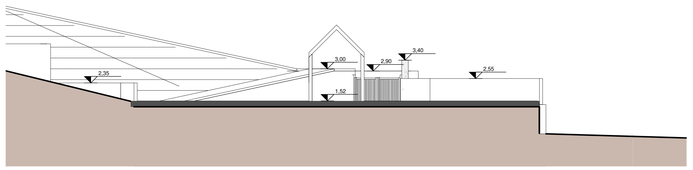

6 **CORTE TRANSVERSAL**
ESCALA - 1 : 100

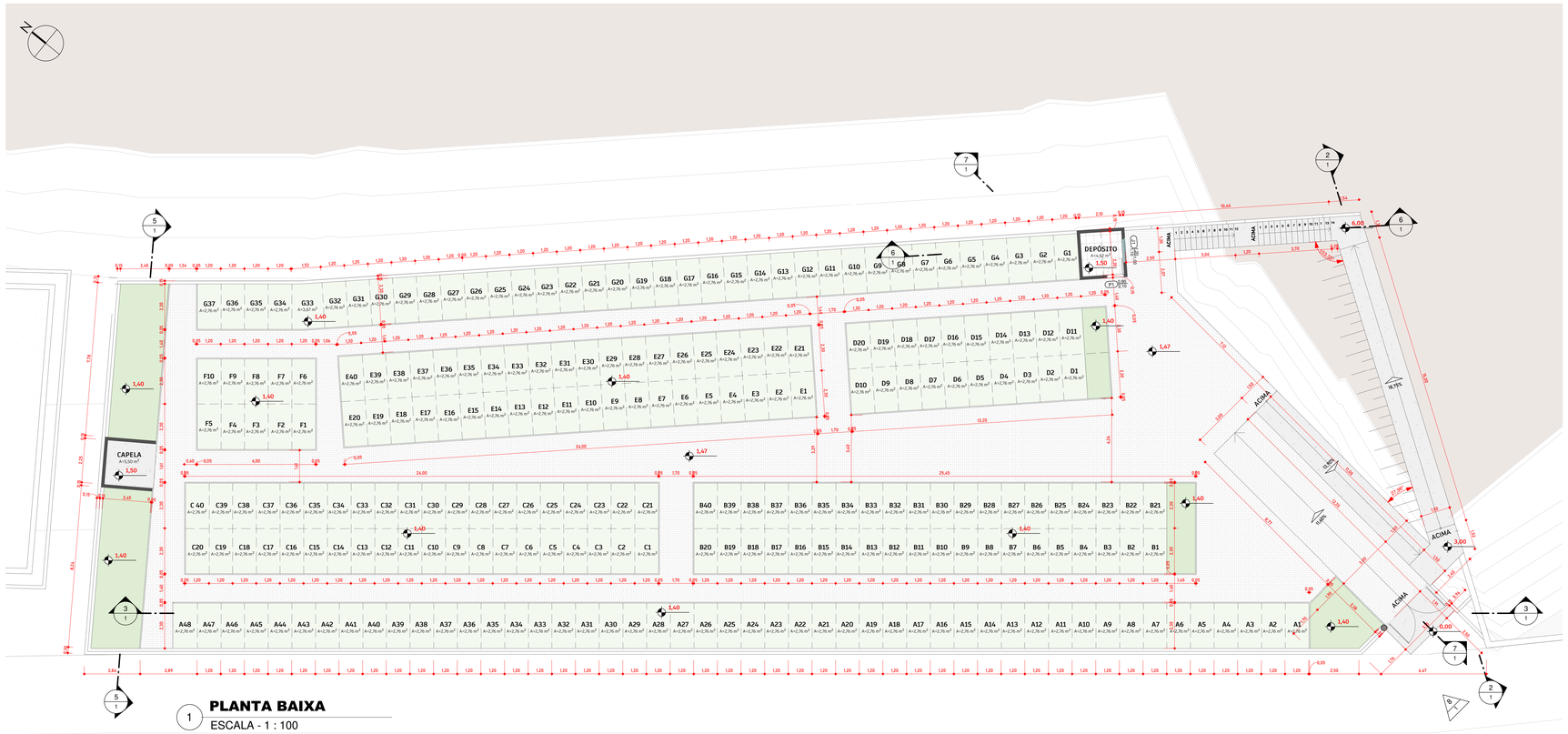

1 **PLANTA BAIXA**
ESCALA - 1 : 100

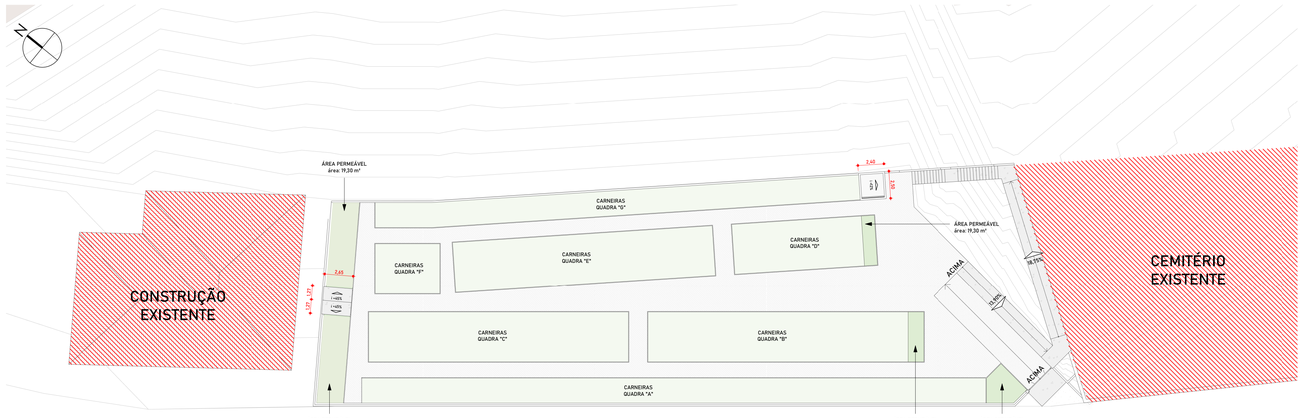

7 **COBERTURA**
ESCALA - 1 : 200

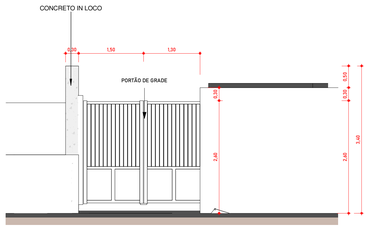

8 **FACHADA FRONTAL**
ESCALA - 1 : 50

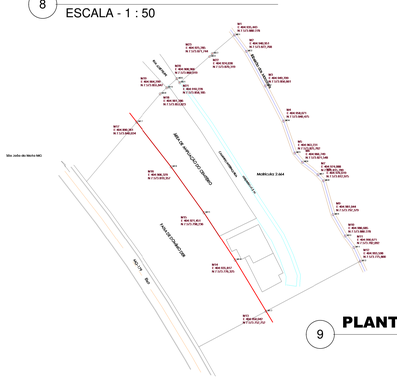

9 **PLANTA DE LOCALIZAÇÃO**

CARNEIRAS	
N	ÁREA
A1	2,76 m²
A2	2,76 m²
A3	2,76 m²
A4	2,76 m²
A5	2,76 m²
A6	2,76 m²
A7	2,76 m²
A8	2,76 m²
A9	2,76 m²
A10	2,76 m²
A11	2,76 m²
A12	2,76 m²
A13	2,76 m²
A14	2,76 m²
A15	2,76 m²
A16	2,76 m²
A17	2,76 m²
A18	2,76 m²
A19	2,76 m²
A20	2,76 m²
A21	2,76 m²
A22	2,76 m²
A23	2,76 m²
A24	2,76 m²
A25	2,76 m²
A26	2,76 m²
A27	2,76 m²
A28	2,76 m²
A29	2,76 m²
A30	2,76 m²
A31	2,76 m²
A32	2,76 m²
A33	2,76 m²
A34	2,76 m²
A35	2,76 m²
A36	2,76 m²
A37	2,76 m²
A38	2,76 m²
A39	2,76 m²
A40	2,76 m²
A41	2,76 m²
A42	2,76 m²
A43	2,76 m²
A44	2,76 m²
A45	2,76 m²
A46	2,76 m²
A47	2,76 m²
A48	2,76 m²
B1	2,76 m²
B2	2,76 m²
B3	2,76 m²
B4	2,76 m²
B5	2,76 m²
B6	2,76 m²
B7	2,76 m²
B8	2,76 m²
B9	2,76 m²
B10	2,76 m²
B11	2,76 m²

CARNEIRAS	
N	ÁREA
B12	2,76 m²
B13	2,76 m²
B14	2,76 m²
B15	2,76 m²
B16	2,76 m²
B17	2,76 m²
B18	2,76 m²
B19	2,76 m²
B20	2,76 m²
B21	2,76 m²
B22	2,76 m²
B23	2,76 m²
B24	2,76 m²
B25	2,76 m²
B26	2,76 m²
B27	2,76 m²
B28	2,76 m²
B29	2,76 m²
B30	2,76 m²
B31	2,76 m²
B32	2,76 m²
B33	2,76 m²
B34	2,76 m²
B35	2,76 m²
B36	2,76 m²
B37	2,76 m²
B38	2,76 m²
B39	2,76 m²
B40	2,76 m²
C1	2,76 m²
C2	2,76 m²
C3	2,76 m²
C4	2,76 m²
C5	2,76 m²
C6	2,76 m²
C7	2,76 m²
C8	2,76 m²
C9	2,76 m²
C10	2,76 m²
C11	2,76 m²
C12	2,76 m²
C13	2,76 m²
C14	2,76 m²
C15	2,76 m²
C16	2,76 m²
C17	2,76 m²
C18	2,76 m²
C19	2,76 m²
C20	2,76 m²
C21	2,76 m²
C22	2,76 m²
C23	2,76 m²
C24	2,76 m²
C25	2,76 m²
C26	2,76 m²
C27	2,76 m²
C28	2,76 m²
C29	2,76 m²
C30	2,76 m²

CARNEIRAS	
N	ÁREA
C31	2,76 m²
C32	2,76 m²
C33	2,76 m²
C34	2,76 m²
C35	2,76 m²
C36	2,76 m²
C37	2,76 m²
C38	2,76 m²
C39	2,76 m²
C 40	2,76 m²
D1	2,76 m²
D2	2,76 m²
D3	2,76 m²
D4	2,76 m²
D5	2,76 m²
D6	2,76 m²
D7	2,76 m²
D8	2,76 m²
D9	2,76 m²
D10	2,76 m²
D11	2,76 m²
D12	2,76 m²
D13	2,76 m²
D14	2,76 m²
D15	2,76 m²
D16	2,76 m²
D17	2,76 m²
D18	2,76 m²
D19	2,76 m²
D20	2,76 m²
E1	2,76 m²
E2	2,76 m²
E3	2,76 m²
E4	2,76 m²
E5	2,76 m²
E6	2,76 m²
E7	2,76 m²
E8	2,76 m²
E9	2,76 m²
E10	2,76 m²
E11	2,76 m²
E12	2,76 m²
E13	2,76 m²
E14	2,76 m²
E15	2,76 m²
E16	2,76 m²
E17	2,76 m²
E18	2,76 m²
E19	2,76 m²
E20	2,76 m²
E21	2,76 m²
E22	2,76 m²
E23	2,76 m²
E24	2,76 m²
E25	2,76 m²
E26	2,76 m²
E27	2,76 m²
E28	2,76 m²
E29	2,76 m²

CARNEIRAS	
N	ÁREA
E30	2,76 m²
E31	2,76 m²
E32	2,76 m²
E33	2,76 m²
E34	2,76 m²
E35	2,76 m²
E36	2,76 m²
E37	2,76 m²
E38	2,76 m²
E39	2,76 m²
E40	2,76 m²
F1	2,76 m²
F2	2,76 m²
F3	2,76 m²
F4	2,76 m²
F5	2,76 m²
F6	2,76 m²
F7	2,76 m²
F8	2,76 m²
F9	2,76 m²
F10	2,76 m²
G1	2,76 m²
G2	2,76 m²
G3	2,76 m²
G4	2,76 m²
G5	2,76 m²
G6	2,76 m²
G7	2,76 m²
G8	2,76 m²
G9	2,76 m²
G10	2,76 m²
G11	2,76 m²
G12	2,76 m²
G13	2,76 m²
G14	2,76 m²
G15	2,76 m²
G16	2,76 m²
G17	2,76 m²
G18	2,76 m²
G19	2,76 m²
G20	2,76 m²
G21	2,76 m²
G22	2,76 m²
G23	2,76 m²
G24	2,76 m²
G25	2,76 m²
G26	2,76 m²
G27	2,76 m²
G28	2,76 m²
G29	2,76 m²
G30	2,76 m²
G31	2,76 m²
G32	2,76 m²
G33	3,67 m²
G34	2,76 m²
G35	2,76 m²
G36	2,76 m²
G37	2,76 m²

PROJETO ARQUITETÔNICO

PLANTA BAIXA, PLANTA DE COBERTURA, PLANTA DE SITUAÇÃO, CORTE LONGITUDINAL, CORTE TRANSVERSAL, ELEVAÇÃO FRONTAL, MAQUETE ELETRONICA, TABELA DE LOTES, OBSERVACOES.

PRANCHA 1

ESCALA: Como Indicado

DATA: 29 ABR 2022

LOCAL RUA JOSÉ FELIPE S/ Nº
BAIRRO CENTRO
MUNICÍPIO SÃO JOÃO DA MATA - MG **CEP** 37568-000

GRUPO DE USO INSTITUCIONAL - PÚBLICO
CEMITÉRIO MUNICIPAL

PROPRIETÁRIO PREFEITURA MUNICIPAL DE SÃO JOÃO DA MATA
CNPJ 17.935.206/0001-06

PLANTA DE SITUAÇÃO

QUADRO DE ÁREAS

ÁREA DO TERRENO = 4 000,00 m²

Á. TOTAL CONSTRUÍDA
10,12 m²

CDEF. DE APROVEITAMENTO = 0,002
ÁREA DE PROJEÇÃO = 13,49 m²
TAXA DE OCUPAÇÃO = 0,34 %
ÁREA PERMEÁVEL = 791,53 m²
TAXA DE PERMEABILIDADE = 19,78 %
GABARITO DE ALTURA = 4,15 m

CARIMBOS

OBSERVAÇÕES

DECLARO QUE A APROVAÇÃO DO PROJETO NÃO IMPLICA NO RECONHECIMENTO POR PARTE DA PREFEITURA NO DIREITO DE PROPRIEDADE DO TERRENO

O PROPRIETÁRIO SE OBRISA A NÃO PERMETIR QUE AS ÁGUAS PLUVIAIS SEJAM LANÇADAS NA REDE DE ESGOTO

CONTRATANTE
PREFEITURA MUNICIPAL DE SÃO JOÃO DA MATA
CNPJ: 17.935.206/0001-06

PREFEITO MUNICIPAL
ROSEMIRO DE PAIVA MUNIZ
CPF: 050.947.326-17

NOMOS STUDIO
ARQUITETURA E URBANISMO
Rua Dr. Antônio Carlos, 1000
Centro - Ubá/MG
CEP 36500-000
Tel. (32) 9 9988-4000

CONTRATADO
NOMOS STUDIO LTDA - ME
CNPJ: 43.995.432/0001-01

RESPONSÁVEL TÉCNICO
GABRIEL DO NASCIMENTO XAVIER
CAU-MG: A246577-9

nomos studio